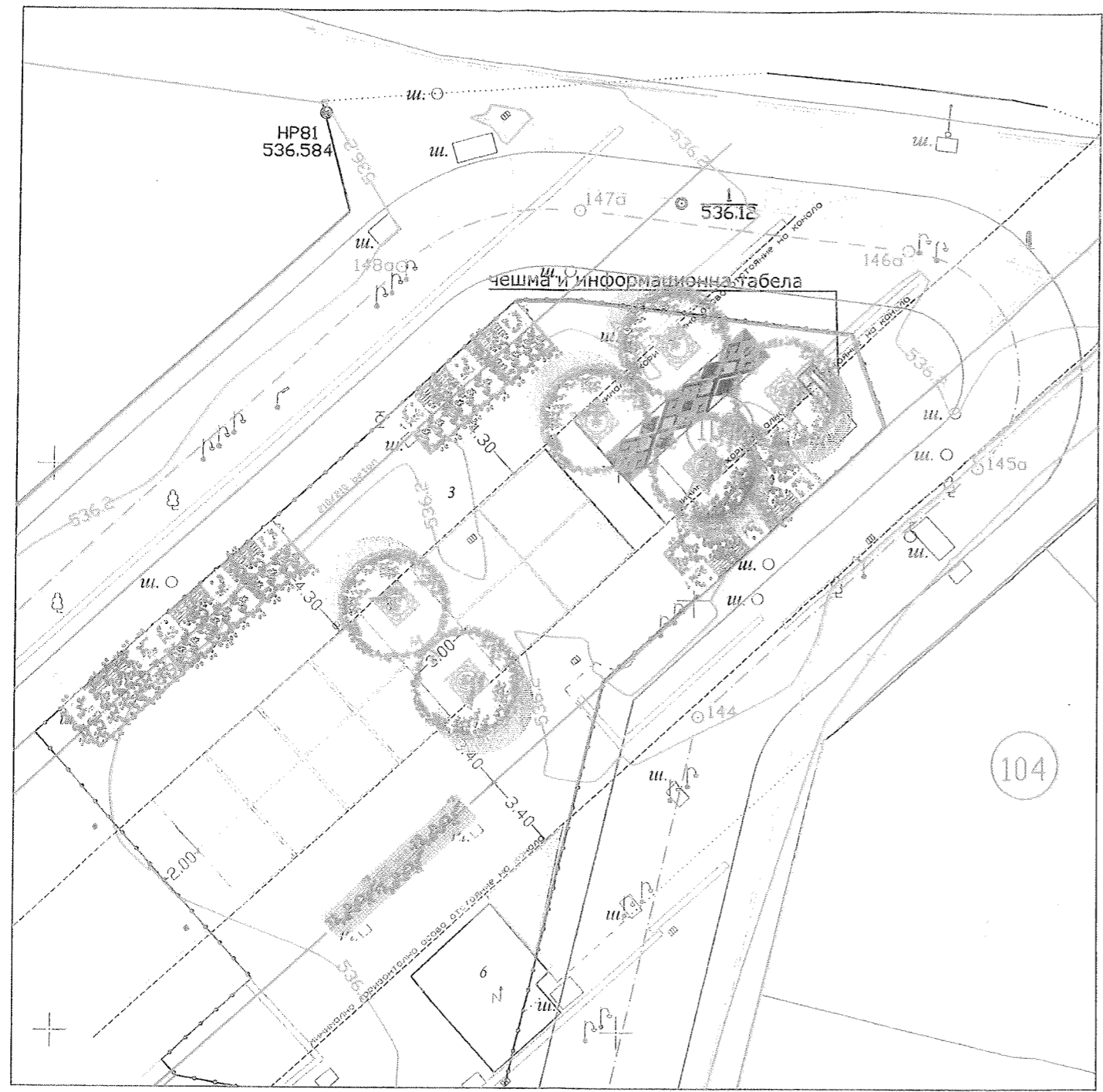



СИТУАЦИЯ - СХЕМА ЗА ПОСТАВЯНЕ

за част от ПИ 68134.300.102 по КККР на гр. София, р-н "Възраждане" СО



М 1:250

ЛЕГЕНДА:


— имотни граници по КККР на гр. София, р-н "Възраждане" СО, одобрена със заповед № РД-18-32/01.04.2016 г. на Изп. директор на АГКК, изменена със заповед № 18-8208-02.10.2018/02.10.2018 г. на Началник на СГКК

— Регулационни граници по регулационен план на гр. София, м. Центъра Зона "Б-2", одобрен със заповед № РД-09-50-670/09.12.1994 г. на Гл. арх. на София, Решение № 85 по Протокол № 56/06.08.2003 г. на СОС; ИПР за м. "ГТЦ зона Б-2-3", ул.рег. О.Т. 144-145А-146А-147А-148А, одобрен със заповед № РД-09-50-1674/25.10.2010 г. на Гл. арх. на Столична Община

Обхват на разработката = 681.00 кв.м
3П нови павилиони = 124.2 кв.м

№ по ред в схемата	Вид на преместваемия обект	Функция на преместваемия обект	Покрита площ	Открита площ
1.	Преместваеми павилиони с р-ри 2.95x3.95м			
1.1	Павилион	търговска дейност	11,7 кв.м.	
1.2	Павилион	търговска дейност	11,7 кв.м.	
1.3	Павилион	търговска дейност	11,7 кв.м.	
1.4	Павилион	търговска дейност	11,7 кв.м.	
2.	Преместваеми павилиони с р-ри 2.95x2.95м			
2.1	Павилион	търговска дейност	8,7 кв.м.	
2.2	Павилион	търговска дейност	8,7 кв.м.	
2.3	Павилион	търговска дейност	8,7 кв.м.	
2.4	Павилион	търговска дейност	8,7 кв.м.	
2.5	Павилион	търговска дейност	8,7 кв.м.	
2.6	Павилион	търговска дейност	8,7 кв.м.	
2.7	Павилион	търговска дейност	8,7 кв.м.	
2.8	Павилион	търговска дейност	8,7 кв.м.	
3.	Преместваем павилион			
3.1	Павилион	търговска дейност	7,8 кв.м.	

	Съгласно ПУП/ВИЗА
П.застрояване %	60%
Кинт	3
П.озеленяване %	30%



ВЪЗЛОЖИТЕЛ: СТОЛИЧНА ОБЩИНА "ПАЗАРИ ВЪЗРАЖДАНЕ" ЕАД

ОБЕКТ: "Благоустройство на част от „Женски пазар“ и поставяне на 13 броя павилиони", ПИ с идентификатор 68134.300.102, УПИ I-,пазар", кв.106а, м. „Зона Б-2“, Район „Възраждане“ Столична община

ЧЕРТЕЖ: СХЕМА ЗА ПОСТАВЯНЕ - СИТУАЦИЯ

Мащаб 1:250 Дата: 11.2024 г.